

ESTADO DO RIO GRANDE DO SUL
PREFEITURA MUNICIPAL DE LAGOA DOS TRÊS CANTOS

PROJETO DE PAVIMENTAÇÃO

LOCAL: RUA BERTOLDO KUMPEL

TRECHO: ENTRE A RUA PEDRO SCHENKEL E A RUA ADOLFO PETRY

ÁREA: $175,20 \times 10,00 = 1.752,00\text{m}^2 + 1,06\text{m}^2$ (Boca de Rua) = $1.753,06\text{m}^2$



SITUAÇÃO
Imagem do Google
Sem escala



LOCALIZAÇÃO
Imagem do Google
Sem escala

LOCALIZAÇÃO DA OBRA

LEGENDA

QUADRO DE COORDENADAS
P.P. (PONTO DE PARTIDA) O = 52°51'40,28"
S = 28°34'19,18"
P.F. (PONTO FINAL) O = 51°51'33,88"
S = 28°34'19,29"

SITUAÇÃO E LOCALIZAÇÃO

LOCAL: RUA BERTOLDO KUWPEL

PROPOSTA Nº: 01/2018

CPF 515 430.360-15

Prefeito Municipal

PREFEITURA MUNICIPAL DE LAGOA DOS TRÊS CANTOS

Dionísio Pedro Wagner

01/2018

TÍTULO: ENTRE A RUA PEDRO SCHENKEL E A RUA ADOLFO PETRY

ÁREA: 179,20 X 10,00 = 1.792,00m² + 1,00m² (lugar de Rua)

PROPOSTA Nº: 01/2018

Engenheira Civil

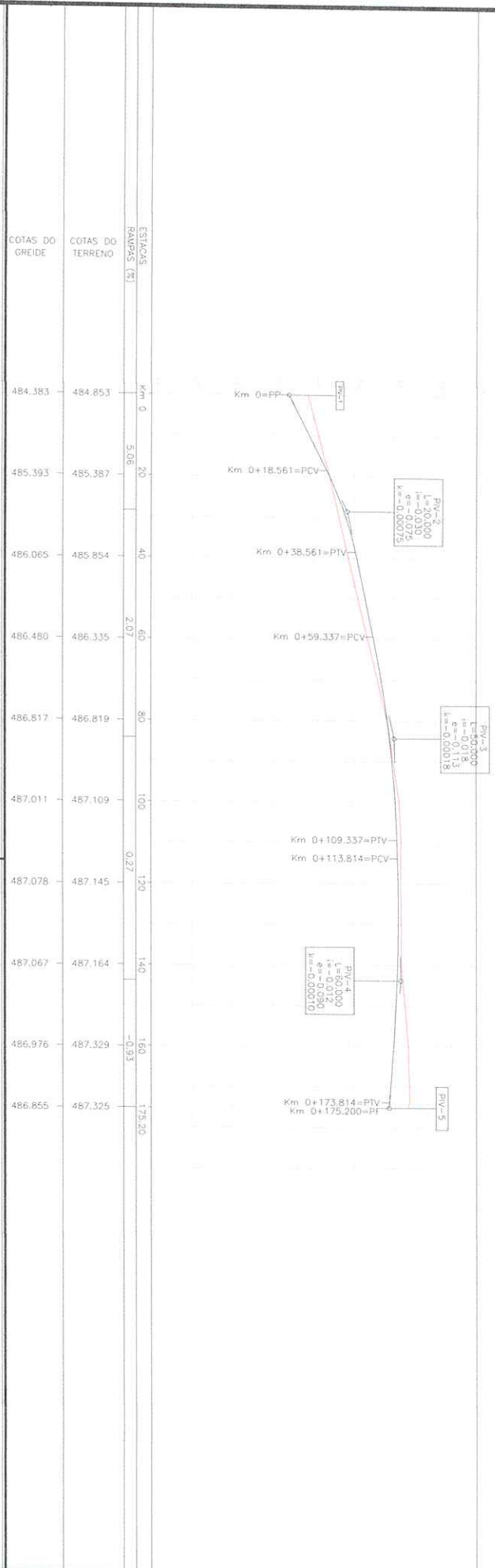
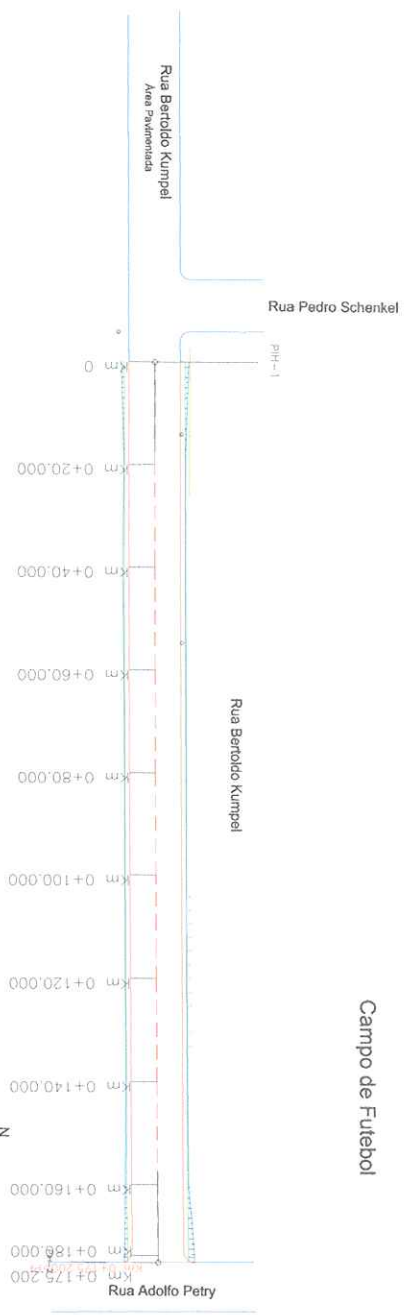
Engenheira Civil

CPF: 17661

ESCALA: SEM ESCALA

PRONOME: 01/106

Campo de Futebol



LEGENDA:

- PLANTA BAIXA
- BORDO PROJETADO
 - EIXO DO PROJETO
 - VALDUDE
 - SÍMBOLO O DE NORTE
 - GEÓRIA EXISTENTE
 - MURO EXISTENTE
 - POSTE
 - ÁRVORE
- PERFIL LONGITUDINAL
- PERFIL DO PROJETO DA RUA
 - PERFIL NATURAL

PREFEITURA MUNICIPAL DE LAGOA DOS TRÊS ANJOS

Dionísio Pedrito Aguiar

CPF 515 430.360-15

Preteito Municipal

GEOMÉTRICO

LOCAL: RUA BERTOLDOS KUMPEL

PROJETO: DRENAGEM NA VIA PEDRO SCHENKEL E A RUA ADOLFO PETRY

DATA: 17/02/2018

ESCALA: 1/1000

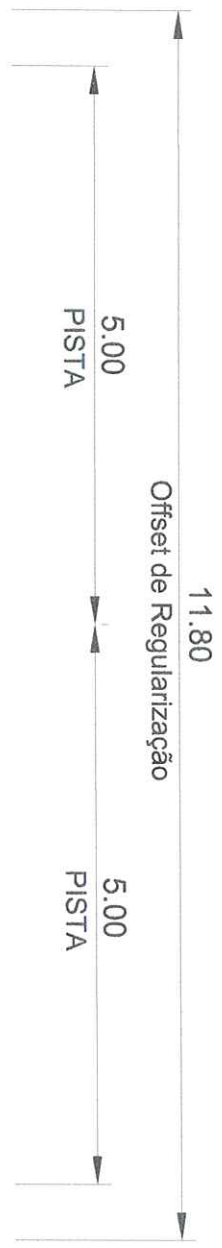
PROJETO: 02/06

Engenheira Civil

Andra Helane Kayser

CPF 114.20 X 10.00 + 1.782.000 + 1.066 (Escala de Rua)

02/06



SEÇÃO TIPO DE TERRAPLENAGEM SEM ESCALA

EIXO DE PROJETO



PERFIL DO PROJETO DA RUA
PERFIL NATURAL

LEGENDA:

PREFEITURA MUNICIPAL DE LAGOA DOS TRAJANOS
Dionísio

SEÇÃO TIPO DE TERRAPLENAGEM

TIPO: SEÇÃO TIPO DE TERRAPLENAGEM

LOCAL: RUA BERTOLDO KUHNEL

PROJETO: ENTRE A RUA PEDRO SOUZA E A RUA ADOLFO PEREIRA

ÁREA: 179,20 X 10,00 = 1.792,00m² + 1,08m² (Área da Rua) = 1.793,08m²


PROJETO: *[Signature]*
Engenharia Civil

PROJETO: *[Signature]*
Engenharia Civil

DATA: 2018

ESCALA: SEM ESCALA

PROJETO: 03/06



LEGENDA:

PERFIL DO PROJETO DA RUA
 PERFIL NATURAL

PREFEITURA MUNICIPAL DE LAGOA DOS TRÊS CANTOS

SEÇÕES TRANSVERSAIS

RUA BERTOLDO KUWPEL

Dionísio Pedro Wagner
 CPF 515 430.360-15
 Prefeito Municipal

Aluísio de Oliveira
 Engenheiro Civil

DATA: 2018

ESCALA: 1/100

PROJETO: 1/100


PRIMEIRO: 04/06

LOCAL: RUA BERTOLDO KUWPEL

COORDENADAS: ESTRELA A RUA PRADO SCHENKEL E A RUA ADOLOFO PEREIRA

COORDENADAS: 175 20 X 10 00 = 1,732 00m + 1,06m (Boca da Rua) = 175,00m

SEÇÃO TIPO DE PAVIMENTAÇÃO SEM ESCALA



- LEGENDA:
- C.B.U.Q. (e = 4cm)
 - BASE DE BRITA GRADUADA (e = 15cm)
 - RACHÃO (e = 25cm)
 - SUBLEITO
 - ATERRO MEIO FIO


PREFEITURA MUNICIPAL DE LAGOA DOS REIS
LAGOA DOS REIS - CEARÁ


TÍTULO: **SEÇÃO TIPO PAVIMENTAÇÃO**

LOCAL: RUA BERTOLDO KUIPEL


PROJETO: ENTRE A RUA PEDRO SCHIMMEL E AVILA ADOLFO PEREIRA

DATA: 17/05/2018 X 10:00 - 17/05/2018 X 10:00 (Boca da Rua) = 17,23m (Boca da Rua)


Dionísio Pedro Reis Santos
 CPF 515 430.360-15
 Prefeito Municipal


Engenheiro Civil

DATA: 2018
 ESCALA: SEM ESCALA
 PROPOSTA: 05/06



Campo de Futebol

LEGENDA:

- PLANTA BAIXA**
- MEO-TO
 - ÁREA DE PAVIMENTAÇÃO
 - SIMBOLO DE NORTE
 - POSTE DE ENERGIA ELÉTRICA
 - ▲ PLACA AZ28 PASSAGEM DE PEDESTRES
- LEGENDA:**
- SIMULIZAÇÃO RIXO SIMPLES (CONT.)
 - SIMULIZAÇÃO BORBO SIMPLES (CONT.)
 - RAMPA DE ACESSO A C/CEBRANTE
 - FAIXA DE PEDESTRES
 - MURO EXISTENTE
 - CERCA
- PERFIL LONGITUDINAL**
- PERFIL DO PROLETO DA RUA
 - PERFIL NATURAL

PREFEITURA MUNICIPAL DE LAGOA DOS TRÊS CANTOS

Dionísio Pedro Wagner
 CPF 515 430.360-15
 Prefeito Municipal

Andréa Rejane Kayser
 Engenheira Civil
 CREA 97561

DATA: 2018
 ESCALA: 1/1000

PRIMAÇÃO: 06/06

CREA 97561