

ESTADO DO RIO GRANDE DO SUL  
PREFEITURA MUNICIPAL DE LAGOA DOS TRÊS CANTOS

# PROJETO DE PAVIMENTAÇÃO

LOCAL: RUA ERVINO PETRY

TRECHO: ENTRE A RUA RUDOLFO BRUTLER E O PORTÃO DO PARQUE DE RODEIOS

ÁREA:  $167,50\text{m} \times 10,00\text{m} = 1.675,00\text{m}^2 +$   
 $1.068,92\text{m}^2$  (alarg./estacionamento) =  $2.743,92\text{m}^2$



SITUAÇÃO  
Imagem do Google  
Sem escala

LEGENDA:

LOCALIZAÇÃO DA OBRA

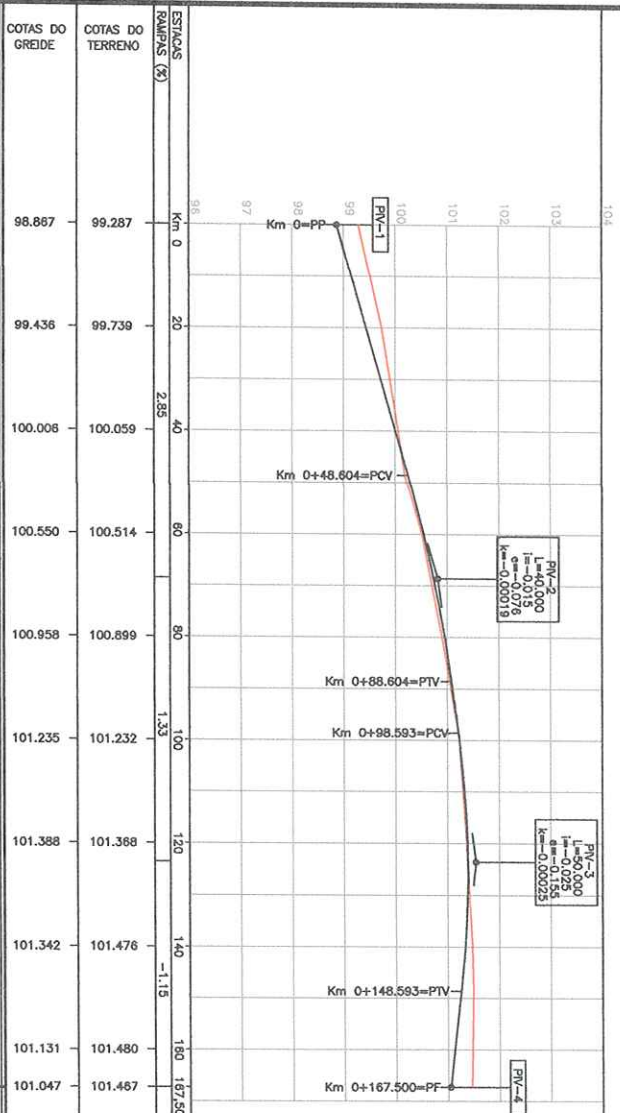
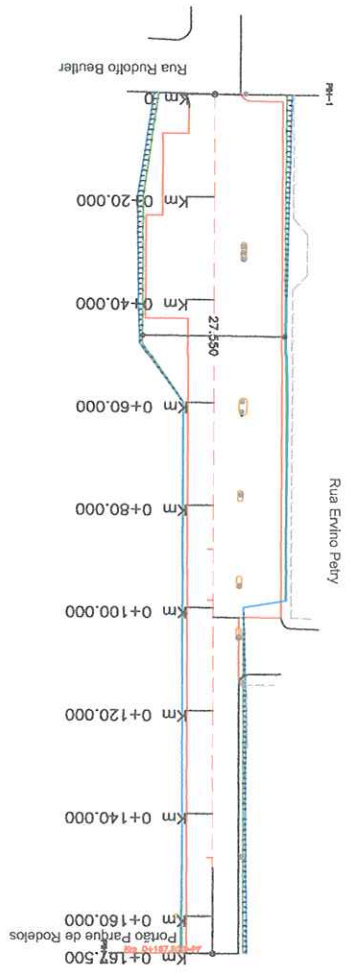
QUADRO DE COORDENADAS  
P.P. (PONTO DE PARTIDA) O = 52°51'14,82"  
S = 28°34'21,32"  
P.F. (PONTO FINAL) O = 51°19'14,88"  
S = 28°34'28,80"



LOCALIZAÇÃO  
Imagem do Google  
Sem escala

PREFEITURA MUNICIPAL DE LAGOA DOS TRÊS CANTOS

LOCAL	RUA ERMINO PETRI	DATA	2018
SITUAÇÃO E LOCALIZAÇÃO		ESCALA	SEM ESCALA
PIONEIRO PEDRO WAGNER CPF 515 430.360-15 Prefeito Municipal		PRONOME	01/08
ANDREA REJANE KAYSER Engenheira Civil CREA 97561			
197,50m x 10,00m = 1.975,00m² + 1.068,92m² (Área/Reservação) = 2.743,92m²			



LEGENDA:

- PLANTA BAIXA**
- BORDO PROJETADO
  - EIXO DO PROJETO
  - VALDE
  - SIMBOLO DE NORTE
  - CERCA EXISTENTE
  - MURO EXISTENTE
  - POSTE
  - ARVORE
- PERFIL LONGITUDINAL**
- PERFIL DO PROJETO DA RUA
  - PERFIL NATURAL

PREFEITURA MUNICIPAL DE LAGOA DOS TRÊS CANTOS

GEOMÉTRICO

LOCAL: RUA ENINO PEIRY

PROFESSOR LICENCIADO  
**Dionísio Pedro Wagner**  
CPF 515.430.360-15

REPRESENTANTE MUNICIPAL  
**Andréa Rejane Kaysefatto**

Engenheira Civil

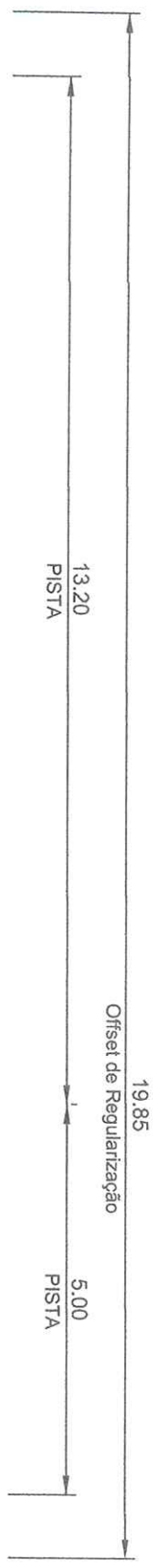
CREA 57564

DATA: 2018

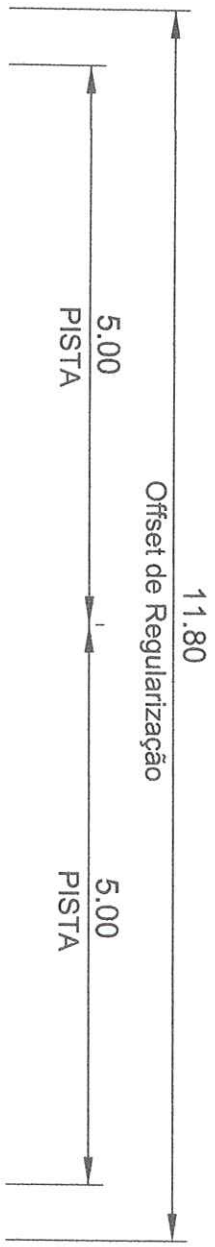
ESCALA: 1/1000

PRANCHAL: 02/08

ÁREA: 167,50m x 10,00m = 1.675,00m<sup>2</sup> + 1.068,02m<sup>2</sup> (área estacionamento) = 2.743,02m<sup>2</sup>



SEÇÃO TIPO DE TERRAPLENAGEM SEM ESCALA



SEÇÃO TIPO DE TERRAPLENAGEM SEM ESCALA

EIXO DE PROJETO



LEGENDA:

PREFEITURA MUNICIPAL DE LAGOA DOS TRÊS CANTOS

TIPO	SEÇÃO TIPO TERRAPLENAGEM	PROJETO	DATA
LOCAL	RUA ERVANO PEREIRA	PROJETO	2018
PROJETO	ENTRE A RUA BUDOLFO BRUNLER E O PARQUE MUNICIPAL	PROJETO	SEM ESCALA
PROJETO	197,35m x 10,00m = 1.973,50m <sup>2</sup>	PROJETO	PROJETO
PROJETO	1.068,32m (diag. menor terreno) = 2.743,92m <sup>2</sup>	PROJETO	03/08

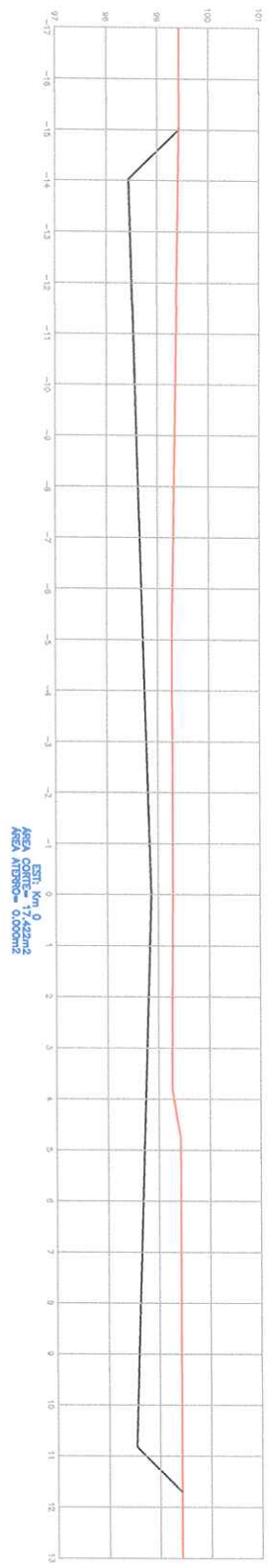
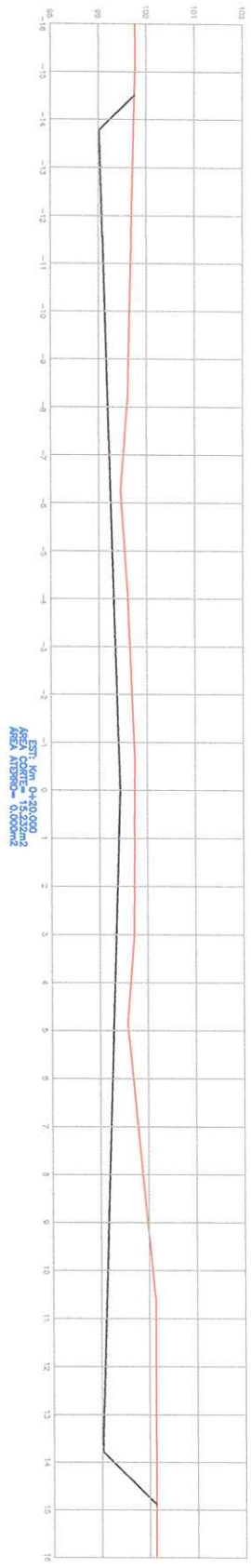
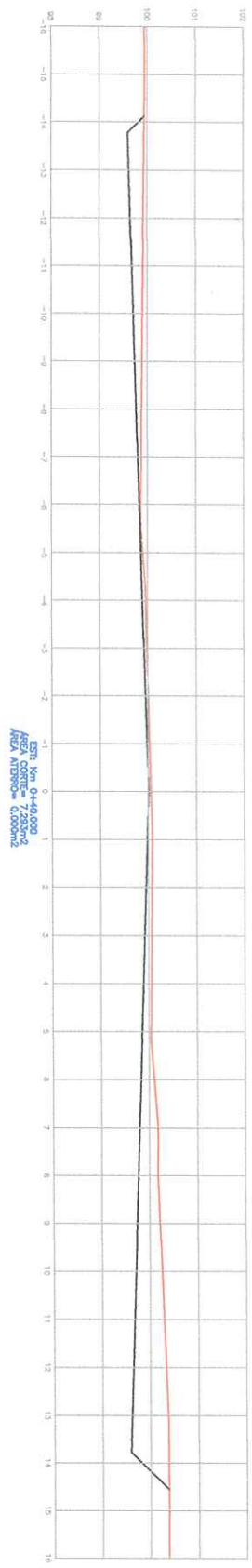
Dionísio Pedro Wagner  
CPF 515.430.360-15

Kaysa Feitosa  
Engenheira Civil

André Rejane  
Engenheira Civil

CREA 97561

LEGENDA:



PREFEITURA MUNICIPAL DE LAGOA DOS TRÊS CANTOS

SEÇÕES TRANSVERSAIS

LOCAL: RUA ERIVINO PESTIV

**Dionísio Pedro Wagner**  
CPE 515.430.360-15  
Prefeito Municipal

PROJETO: ENTRE A RUA INDOLO BRUNLER E O PARQUE DA RUA DE SERRA

RESPONSÁVEL TÉCNICO

**Andréa Rejane Kayser**  
Engenheira Civil

ÁREA: 167,50m x 10,00m = 1.675,00m<sup>2</sup> + 1.086,00m<sup>2</sup> (Área/Arredondado) = 2.761,00m<sup>2</sup>


DATA: 2018

ESCALA: 1/100  
Vedado 1/100

PRONCHÉ: 04/08

CREA 9/561

LEGENDA:



PREFEITURA MUNICIPAL DE LAGOA DOS TRÊS CANTOS

SEÇÕES TRANSVERSAS

LOCAL: RUA ERIVINO PETRY

**Dionísio Pedro Wagner**  
CPF: 515.430.360-15

Secretário Municipal

**Andréa Reiane**  
Engenheira Civil

CREA 97561

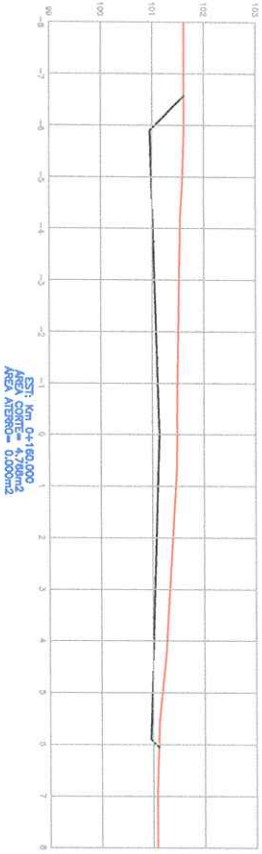
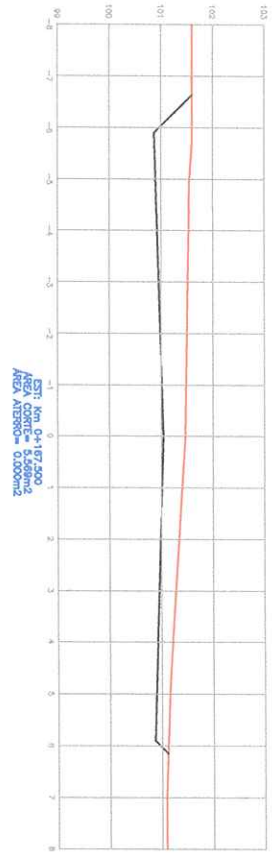
DATA: 2018

ESCALA: 1/100

PRIMEIRA: 1/100

PRIMEIRA: 05/08

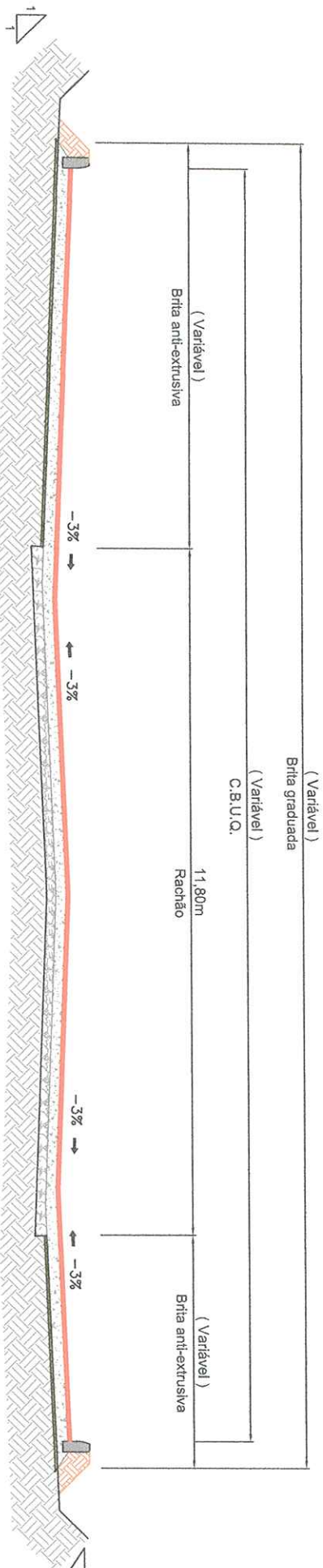
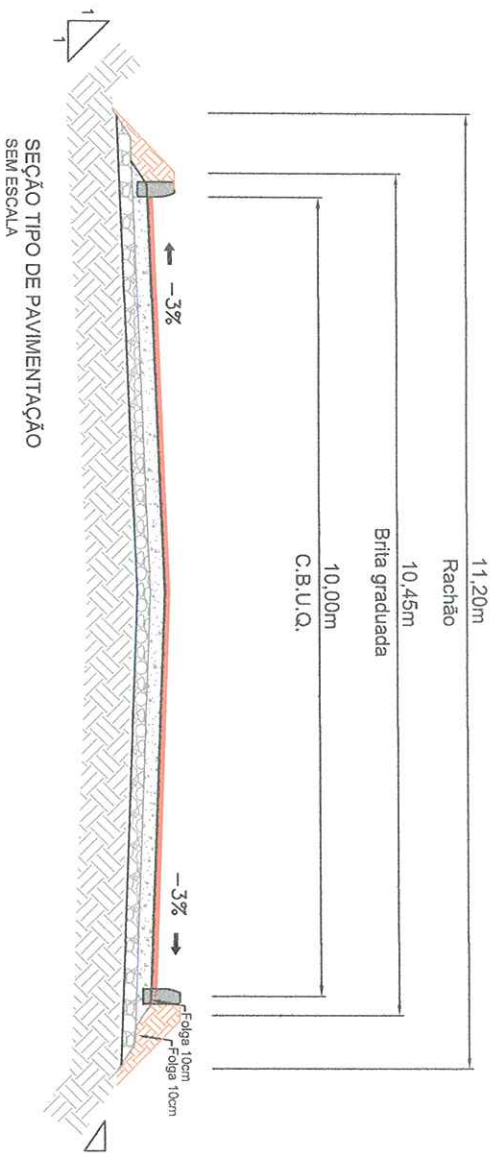
LEGENDA:



PREFEITURA MUNICIPAL DE LAGOA DOS TRÊS CANTOS

TIPO	SEÇÕES TRANSVERSAIS	DATA	2018
LOCAL	RUA ERIVANO PETRY	ESCALA:	1/100
PROJETO	ENTRE A RUA MADRUGADA BRUNTE E O PARQUE DE RECREIO	Vered:	1/100
PROJETA	Engenheira Civil <i>Andreia Rejane Kayser</i>	PRACONDA:	06/08
ÁREA:	167,50m x 10,00m = 1.675,00m <sup>2</sup> + 1,098,32m <sup>2</sup> (área reservatório) = 2773,32m <sup>2</sup>		
	<b>CREA 97561</b>		

**Dionísio Pedro Wagner**  
CPF 515.430.360-15  
Prefeito Municipal



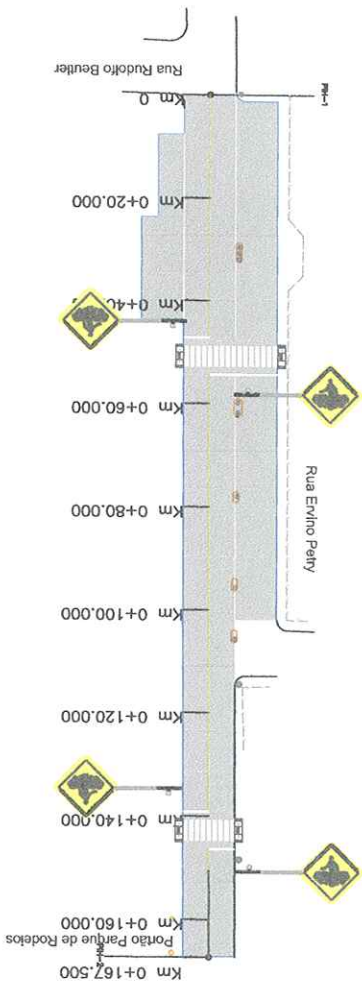
LEGENDA:

- C.B.U.Q. (e = 4cm)
- BASE DE BRITA GRADUADA (e=15cm)
- RACHÃO (e=6cm)
- BRITA ANTI-EXTRUSIVA (e=6cm)
- SUBLEITO
- ATERRO MIO FIO

PREFEITURA MUNICIPAL DE LAGOA DOS TRÊS CANTOS

TÍTULO	SEÇÃO TIPO PAVIMENTAÇÃO	PROFESSOR RESPONSÁVEL	Dionísio Pedro Wagner	DATA:	2018
LOCAL	RUA ERNINO PETRY	CPF	515.430.350-15	ESCALA:	SEM ESCALA
PROJETO	PROJETO DE PAVIMENTAÇÃO	PROFESSOR RESPONSÁVEL	Dionísio Pedro Wagner	PROJETO:	07/08
ÁREA	1,57 50m x 10,00m = 1,575.00m <sup>2</sup>				
	1,008 02m (larg. de estacionamento) = 2,743.00m <sup>2</sup>				





LEGENDA:

PLANTA BAIVA

- MEIO-FIO
- ÁREA DE PAVIMENTAÇÃO
- SIMBOLO DE NORTE
- POSTE DE ENERGIA ELTRICA
- PLACA A32-B PASSAGEM DE PEDESTRES
- SINALIZAÇÃO EXO SIMPES (CONT.)
- SINALIZAÇÃO BORDO SIMPES (CONT.)
- RAMPA DE ACESSO A CADEIRANTE
- FAIXA DE PEDESTRES

PERFIL LONGITUDINAL

- PERFIL DO PROJETO DA RUA
- PERFIL NATURAL

PREFEITURA MUNICIPAL DE LAGOA DOS TRÊS CANTOS

PAVIMENTAÇÃO  
SINALIZAÇÃO

Tipo: RUA ERVINO PETRY

Código: RUA ERVINO PETRY

REGIÃO: ENTRADA NA RUA RUDOLFO BEUTLER E O PONTÃO NA RUA ERVINO PETRY

187,50m x 13,00m = 2.437,50m<sup>2</sup> + 1.068,00m<sup>2</sup> (área de estacionamento) = 3.505,50m<sup>2</sup>

Dionísio Pedro Wagner  
CPF 5-15.430.360-15  
Prefeito Municipal

André Rejane Kayser  
Engenheira Civil

CREA 97561

DATA: 2018

ESCALA: 1/1000

PRONAL: 08/08